

Conoce

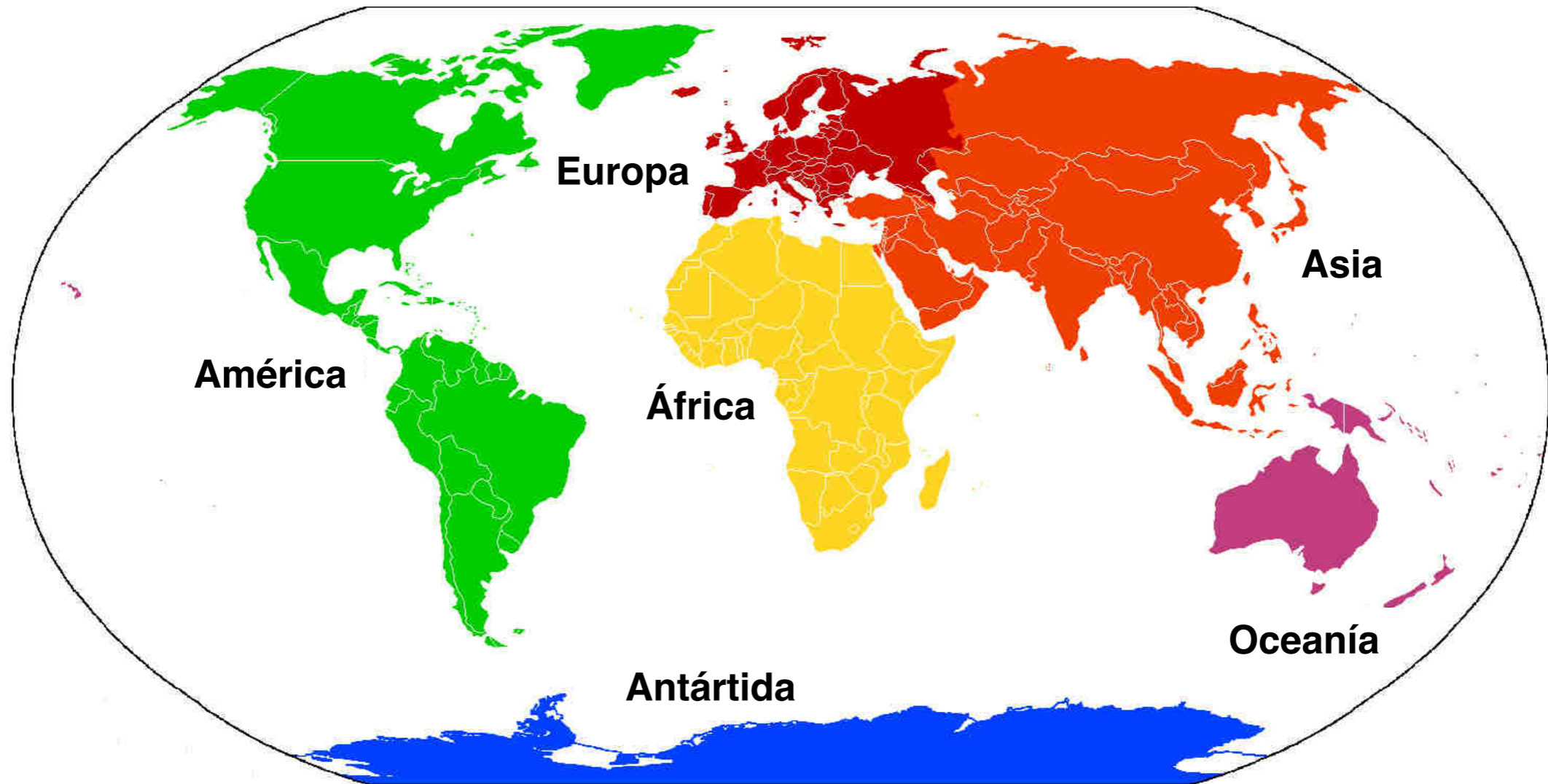
África



Marià Guim Niubó

MAPAMUNDI

6 Continentes



LA VIDA EN ÁFRICA ESTÁ TOTALMENTE RELACIONADA CON LOS PARALELOS, QUE MARCAN EL CLIMA DEL CONTINENTE.

Climas:

Mediterráneo →

Desierto →

Sahel →

Sabana →

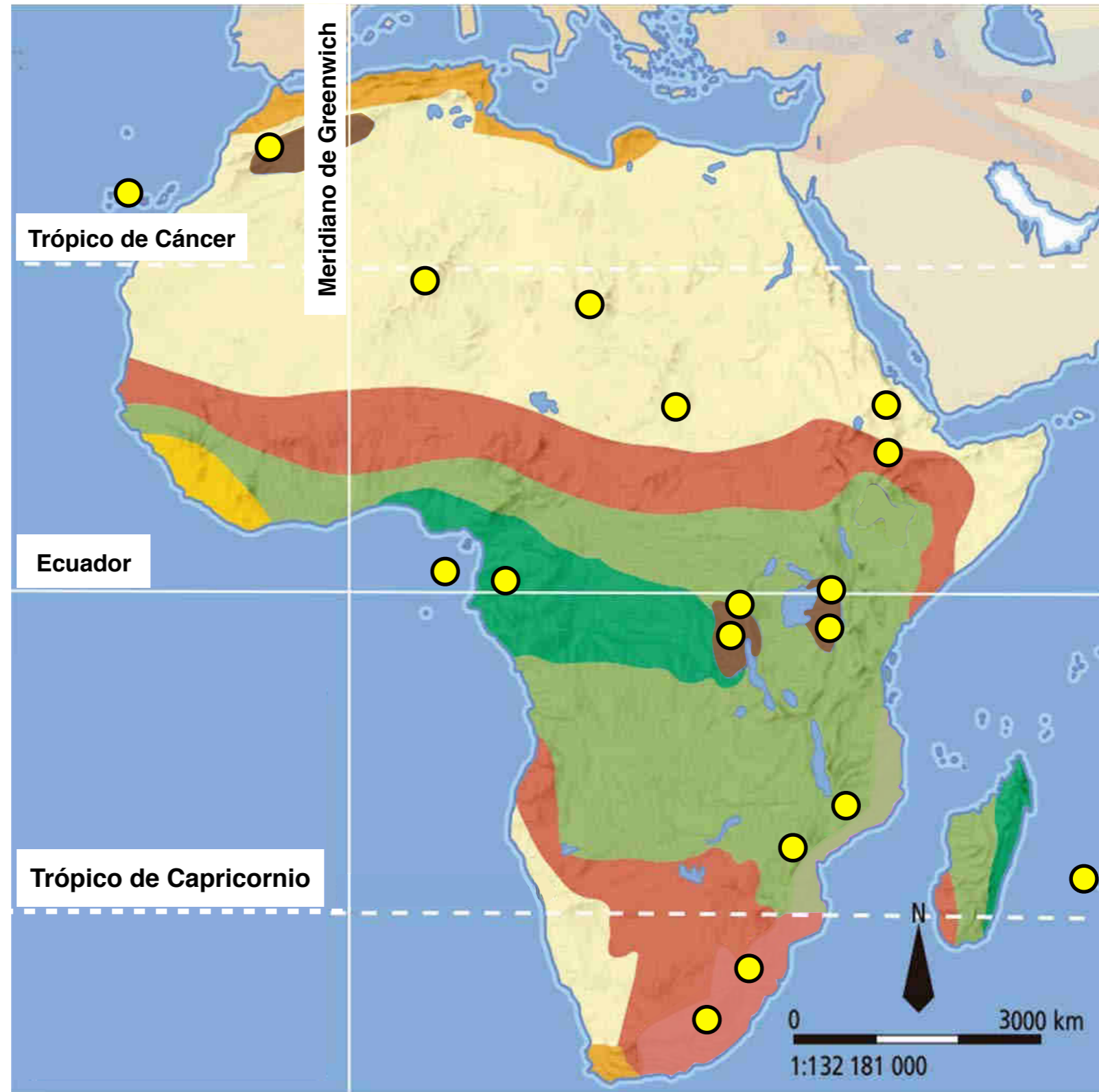
Selva →

Sabana →

Sahel →

Desierto →

Mediterráneo →



● Zonas de las montañas más altas de África, de más de 3000 metros de altura

SITUACIÓN GEOGRÁFICA DE LOS GRUPOS ÉTNICOS TRADICIONALES QUE EXISTÍAN EN LA ÁFRICA ANTES DE LA COLONIZACIÓN

Climas:

Mediterráneo →

Desierto →

Sahel →

Sabana →

Selva →

Sabana →

Sahel →

Desierto →

Mediterráneo →



IMPERIOS AFRICANOS PRECOLONIALES

Imperio Egipcio de los faraones
2686 a. C. - 640 d. C.

Imperio Aksumita
1000 a. C. - 350 a. C.

Imperio Cartaginés
800 a. C. - 146 a. C.

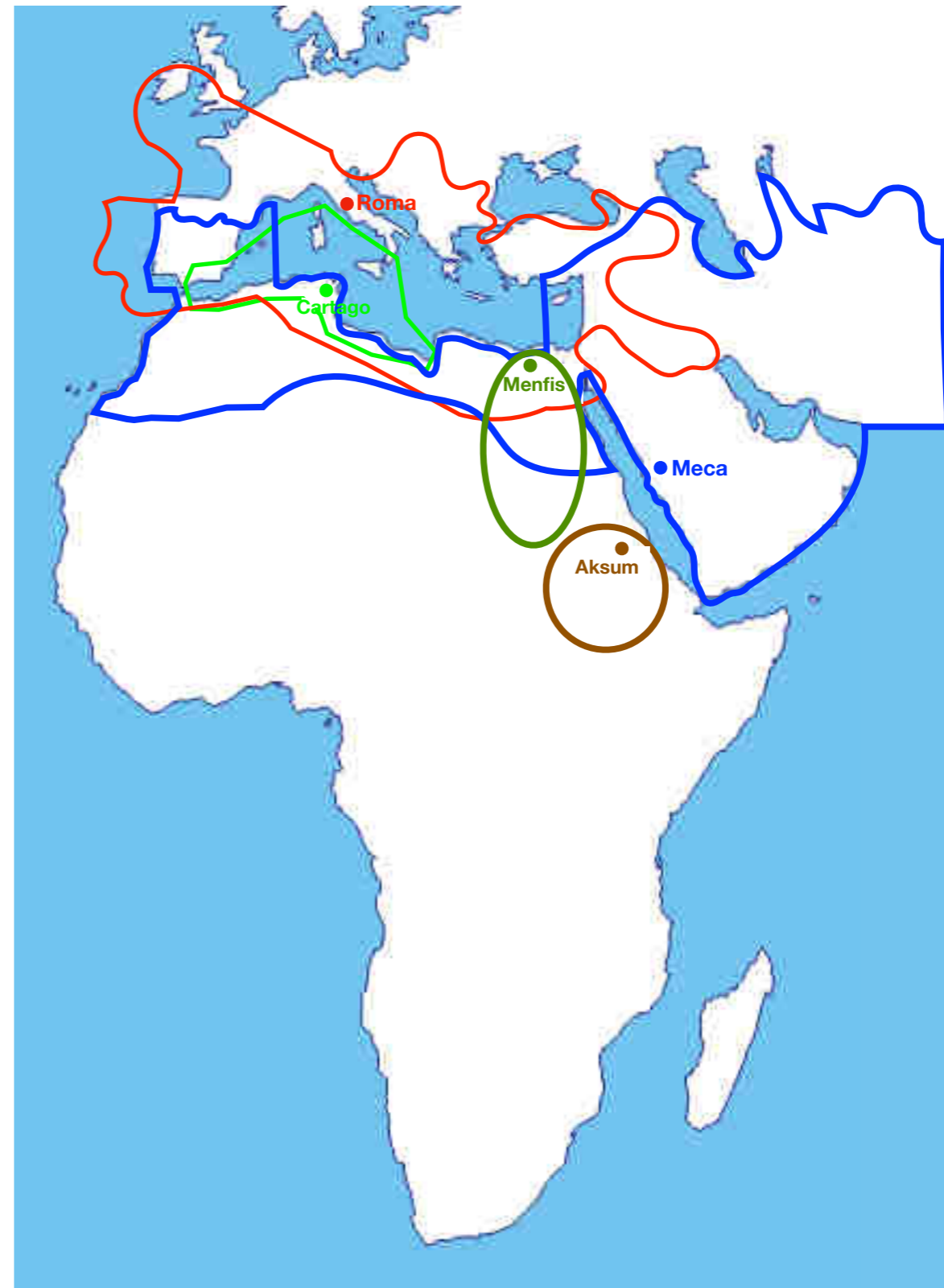
Imperio Romano
27 a. C. - 1453 d. C.

Imperio Musulmán
622 d. C. - 1924 d. C.

Se inició en 622 con las revelaciones de Mahoma en Hégira en las montañas de la Meca.

El Imperio Musulmán alcanzó todo el norte de África, Irán, la parte meridional de la Asia Central, el oeste del subcontinente indio, España y el sur de Francia.

Los Otomanos fueron los herederos de la expansión musulmana al mundo y su imperio se mantuvo en pie hasta su disolución el 1924, el fin del último gran Califato.



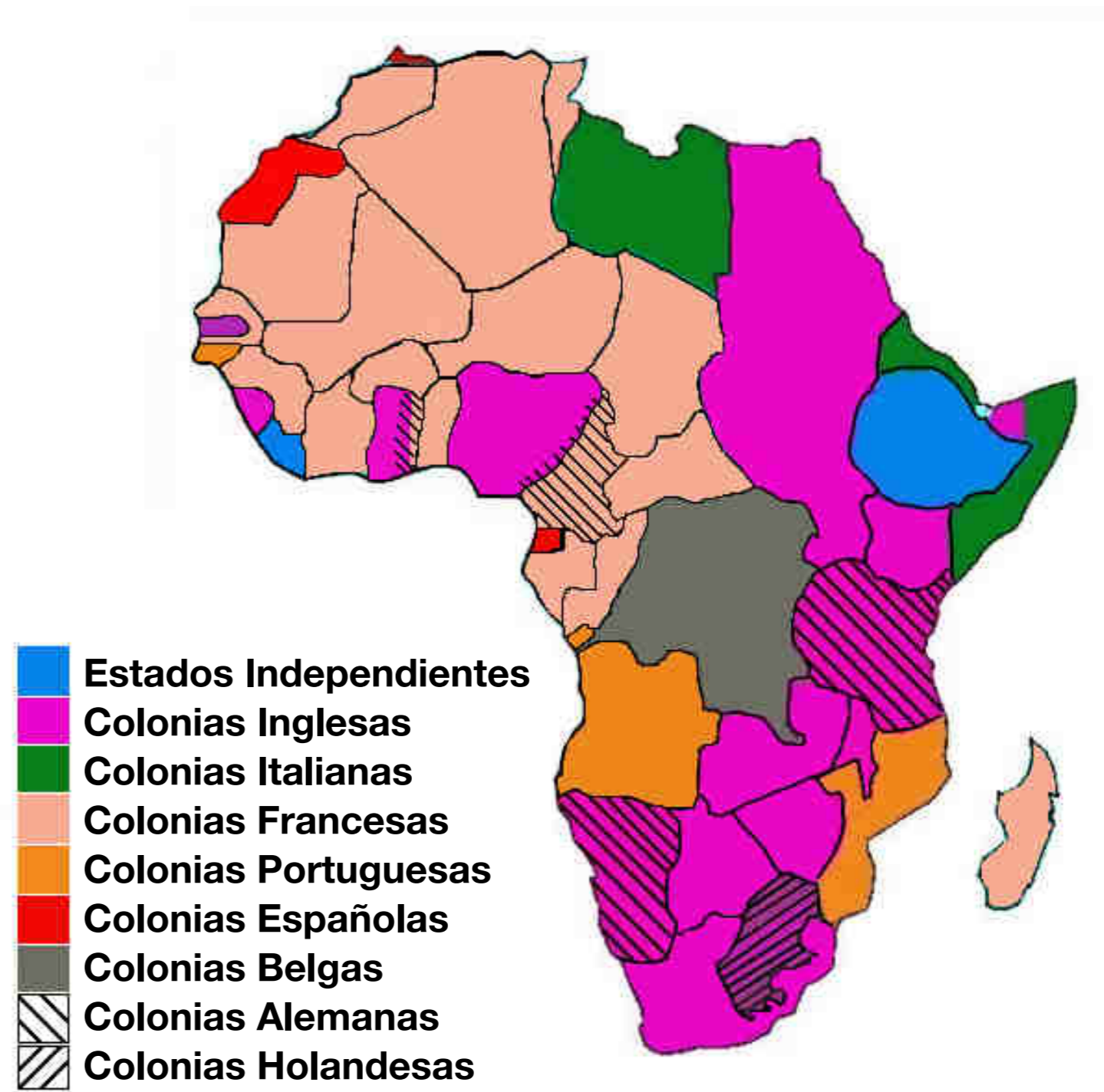
ZONAS COLONIALES DE ÁFRICA AL 1890

Con la invasión de los países europeos que colonizaron África se rompió la distribución tradicional africana, que era según los paralelos.

A causa del clima y la alimentación, condicionada según los paralelos, las diferentes etnias africanas tenían sus propias costumbres y formas de vida, independientemente las unas de las otras.

Cómo vemos al mapa la colonización fue según los meridianos, de norte a sur. De forma que cuando los países africanos consiguieron su independencia estaban obligados a entender poblaciones de culturas y formas de vida absolutamente diferentes que nunca habían coexistido.

Un ejemplo de esto son el Chad y el Sudán.



LA ESCLAVITUD

Todos los imperios de la humanidad, grandes o pequeños, han ejercido la esclavitud de hombres, mujeres y niños.

La esclavitud, como institución jurídica, es una situación en la cual una persona (el esclavo) es propiedad de otra (el amo).

La esclavitud se remonta en la Edad Antigua, aunque no de forma equivalente en todas las civilizaciones. Parece que su origen histórico proviene de la práctica de aprovechar como mano de obra a los cautivos en las guerras

En la Atenas de Pericles o en la Roma clásica la esclavitud estaba fundamentada en una economía basada en la fuerza de trabajo esclava.

A partir del siglo III y el feudalismo empezó la abolición de la esclavitud, aunque no desapareció del todo. Volvió a realizarse de forma masiva con el Descubrimiento de América.



Esclavitud a la antigua Roma

REVISTA JEUNE AFRIQUE

En la revista Jeune Afrique en un artículo publicado el 18 de noviembre de 2007 por el periodista Dominique Metaillet con el título *Islam y esclavitud* comenta las investigaciones del antropólogo argelino Malek Chebel sobre este tema. De este artículo son los siguientes párrafos.

Hay que distinguir entre países e identificar las características específicas de los diferentes países afectados por la esclavitud. Libia y Argelia, por ejemplo, puntos de venta naturales por rutas comerciales transaharianas, han servido principalmente como rutas de tráfico. Países como Egipto o Arabia Saudí eran grandes consumidores de productos humanos, el mismo que Turquía.

Los europeos fantasiejaven con las Odaliskes de los Harenes de Estambul, un tema preferido por los pintores orientalistas que se mostraban extasiados con esto. Sin embargo, hay que recordar que estas mujeres también eran esclavas.

En la África, como sabemos, es el mundo negro el que asumió las proporciones más grandes de la esclavitud. Así, buena parte de la mano de obra esclava empleada en el mundo árabe provenía de la África Subsahariana, en Túnez, la palabra, abid, designa indistintamente el esclavo y el negro.



Malek Chebel
Filósofo y antropólogo argelino

Sobre todo los esclavos eran del Sahel, de Etiopía y de la Costa oriental del continente. También los Balcanes y las estepas de la Asia central fueron importantes lugares de suministro.

¿Cuántos eran? Malek Chebel apreció más de 20 millones, como volumen total de esclavitud (siglos VI al XX) en las tierras árabes y musulmanas. Este número incluye cautivos de guerra esclavos, concubinas y servidores circasianos, así como sirvientes negros comprados, o esclavos hechos en las incursiones en los pueblos del Sahel, marineros cristianos capturados por los corsarios bárbaros en el Mediterráneo.

La esclavitud en el mundo árabe duró catorce siglos y en el mundo europeo duró cuatro siglos, principalmente a raíz del descubrimiento de América.

A finales del siglo XVIII surge el movimiento antiesclavista que fue esencial para la abolición de la esclavitud en la mayor parte de los países del mundo.



Danza de una odalisca de Harén

DESCUBRIMIENTO DE AMÉRICA 1492 Y LAS RUTAS DE LA ESCLAVITUD




Desde Cabo Verde, España llevaba esclavos en Cuba, República Dominicana y en el actual estado de Florida. Francia tenía la actual ciudad de Nueva Orleans (Estado de Luisiana).



LA EXPLOTACIÓN DE ESCLAVOS HECHA POR LOS IMPERIOS EUROPEOS

A la siguiente tabla se muestran los datos del estudio: "La emigración española en América, 1765-1824", realizado por Rosario Márquez Macías el 1995 en la Universidad de Oviedo.

Regiones	1492-1600	1601-1700	1701-1810	1810-1870	Total
Imperio Portugués	50.000	560.000	1.891.400	1.145.400	3.646.800
Imperio Británico	263.700	1.749.300	51.000	-	2.064.000
Imperio Francés	155.800	1.348.400	96.000	-	1.600.200
Imperio Español	75.000	292.500	578.600	606.000	1.552.100
Imperio Holandés	40.000	460.000	-	-	500.000
Imperio Danés	4.000	24.000	-	-	28.000
Total	588.500	4.434.200	2.617.000	1.751.400	9.391.100


Se calcula que entre el 1501 y el 1641 llevaron en América unos 620.000 esclavos africanos, que fueron transportados por comerciantes portugueses y posteriormente por contrabandistas holandeses.






Traslado de los esclavos capa los puntos de embarque a la costa para llevarlos capa América


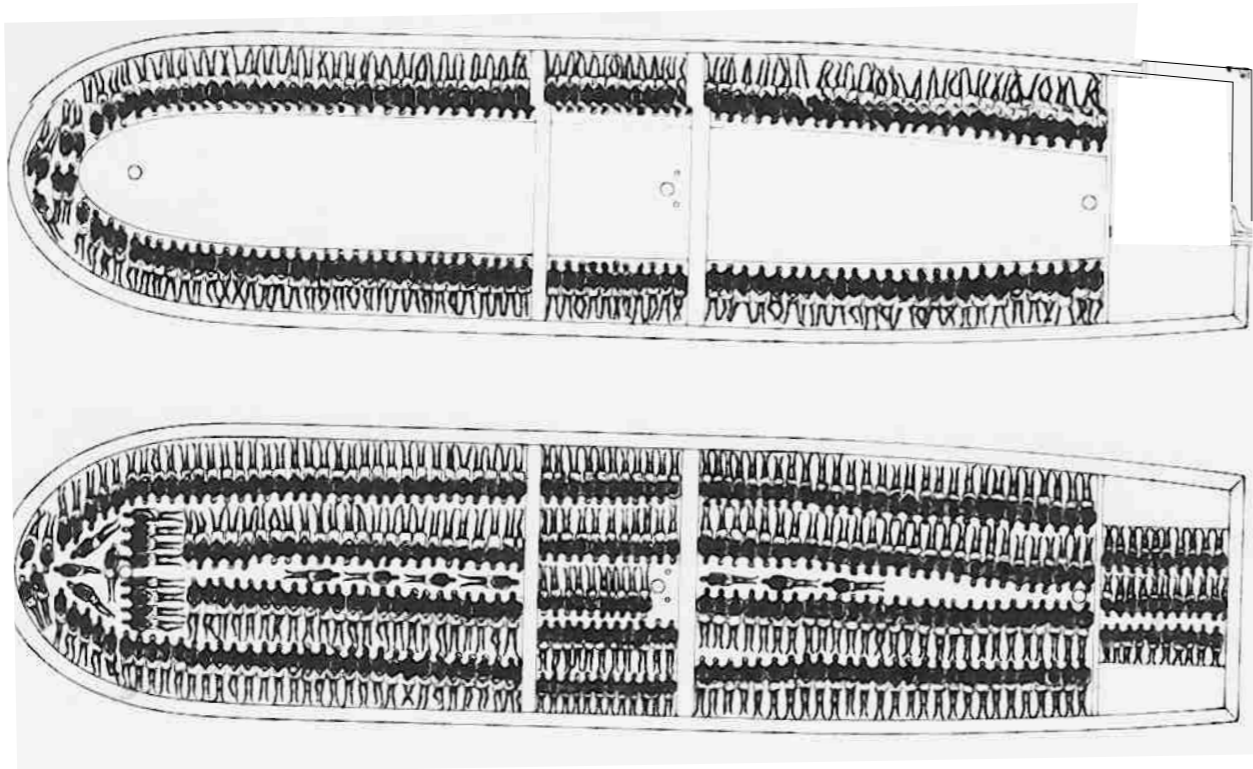
PUNTO DE EMBARQUE



Desde la zona que actualmente corresponde en los países de Senegal y Gambia, se llevaban los esclavos en las islas de Cabo Verde. Y desde Cabo Verde, se embarcaban en barcos más grandes para llevarlos a diferentes puntos de América.



Embarque de los esclavos






Espacios y formas que ocupaban los esclavos en los barcos capa América. Estos espacios eran a la parte central del barco y bajo cubierta.



LIBRO "ÉBANO" QUE EXPLICA EL TRÁFICO DE ESCLAVOS



LA TRATA DE ESCLAVOS EN ÁFRICA

El comercio de esclavos: dura cuatrocientos años, empieza en el siglo XV y... ¿termina? Oficialmente, en la segunda mitad del XIX, aunque en algunas ocasiones dura más: por ejemplo, hasta 1936 en Nigeria del Norte. Dicho comercio ocupa un lugar central en la historia de África. Millones (entre 15 y 30: existen diversos cálculos) de personas fueron secuestradas y transportadas más allá del Atlántico en condiciones terribles. Se estima que durante un viaje así (de dos o tres meses de duración) moría de hambre, asfixia y sed casi la mitad de los esclavos; hubo casos en que murieron todos. Los supervivientes trabajaban más tarde en las plantaciones de caña de azúcar y de algodón en el Brasil, en el Caribe y en los Estados Unidos, construyendo la riqueza de aquel hemisferio. Los traficantes de esclavos (principalmente portugueses, holandeses, ingleses, franceses, norteamericanos, árabes y sus socios africanos) despoblaron el continente y lo condenaron a una existencia vegetativa y apática: incluso ya en nuestros tiempos, grandes superficies de aquella tierra seguían despobladas y se habían convertido en desiertos. Hasta hoy día África no se ha desprendido de esta pesadilla, no ha levantado cabeza tras semejante desgracia.

IGNASI ANZIZU

Jesuita de Barcelona que trabajó de 1967 al 1999, toda su vida activa, en el Chad

Todos vemos como los africanos llegan hoy a casa nuestra. Sabemos, nosotros los europeos, como llegamos a casa suya?

Hasta el año 1800 el interior de la África era un misterio total para los europeos. Fue entonces cuando empezó la fiebre exploradora, que desveló en los países del viejo continente el sueño de una nueva tierra a conquistar.

En tres generaciones, África pasó de estar formada por 10.000 unidades políticas independientes, a estar dominada por media docena de países europeos. Para estos extranjeros, armados hasta los dientes, la única preocupación era esta: que el reparto -entre ellos- de las riquezas africanas fuera "justo".

Los europeos de hoy no podemos dormir con la conciencia tan tranquila.


La historia pasada y también el presente nos acusan, en la África y en América.

Nuestra gran riqueza acumulada es el resultado de terribles injusticias compartiéndola, no haremos más que restituir un mínimo de aquello que los hemos robado qué deuda puede reclamar el occidente en aquellos pueblos que expoliamos? Nuestra deuda, en materias y vidas humanas, no se lo podremos pagar nunca!




Ignasi Anzizu

ABOLICIÓN DE LA ESCLAVITUD



Abraham Lincoln, el 22 de septiembre de 1862, proclamó la abolición de la esclavitud en los EE. UU., sienta el inicio de la abolición de la esclavitud a nivel mundial.

CONFERENCIA DE BERLÍN 1885



En la Conferencia se proclamó la libre navegación marítima y fluvial por los ríos Congo y Níger, y se acordó la prohibición de la esclavitud.

AÑOS 1960 INDEPENDENCIAS AFRICANAS



ACTUALES PAÍSES DE ÁFRICA



Países donde cooperé

- CHAD
- BURKINA FASO
- TOGO
- BENIN
- ETIOPÍA
- ERITREA

Países que visité y que descarté de cooperar

- CAMERÚN
- CENTRO ÁFRICA
- CONGO BRAZZAVILLE
- CABO VERDE
- GUINEA ECUATORIAL

SUPERFICIE Y POBLACIÓN ACTUAL DE LOS CONTINENTES AL 2016

	Superficie	Población	Densidad
Continentes	Km ²	Nº Habitants	Hab/Km ²
ASIA	43.810.000	3.879.000.000	88,5
AMÉRICA	42.330.000	910.000.000	21,5
ÁFRICA	30.370.000	922.011.000	30,4
ANTÁRTIDA	13.720.000	1000	0,00007
EUROPA	10.180.000	731.000.000	71,8
OCEANÍA	9.008.500	32.000.000	4,2
Cataluña	32.106	7.448.332	234
Alemania	357.380	82.800.000	232